


<b>CODEVASF</b> 	<b>CÓDIGO</b>	<b>DATA DE APROVAÇÃO</b> <b>13/06/2022</b>	<b>INSTRUMENTO / Nº</b> <b>Resolução nº 535</b>	<b>PÁGINA</b> <b>1 / 19</b>
<b>PROCEDIMENTO DE ENQUADRAMENTO DE VIAS PARA OBRAS DE PAVIMENTAÇÃO</b>				

## S U M Á R I O

**1 OBJETIVO, 02/19**

**2 DEFINIÇÕES, 02/19**

**3 DESCRIÇÃO DOS PROCEDIMENTOS, 03/19**

**4 DISPOSIÇÕES FINAIS, 06/19**

### **Anexos**

ANEXO I – Mapa do Processo de Enquadramento de Vias para Obras de Pavimentação, 07/19

ANEXO II - Formulário – Relatório de Avaliação Inicial, 08/19

ANEXO III - Formulário – Check-list de Enquadramento de Vias, 12/19

ANEXO IV – Formulário - Nota Técnica, 14/19

ANEXO V- Formulário - Relatório Fotográfico, 16/19

ANEXO VI – Formulário - Ordem de Serviço, 19/19

	<b>PROCEDIMENTO - ENQUADRAMENTO DAS VIAS PARA OBRAS DE PAVIMENTAÇÃO</b>	<b>PÁGINA</b> <b>2 / 19</b>
---	---	--------------------------------

## 1 OBJETIVO

1.1 Este procedimento tem por finalidade definir critérios e procedimentos para execução de serviços de pavimentação, no âmbito da Codevasf, por meio de Sistema de Registro de Preços – SRP, em consonância com as determinações exaradas pelo Tribunal de Contas da União nos Acórdãos nº 1.213/2021 e 1.170/2022-TCU/Plenário.

1.2 O procedimento contempla o atendimento aos itens 9.3.1.1 e 9.3.1.2 do Acórdão nº 1.213/2021-TCU/Plenário e o item 9.4 do Acórdão nº 1.170/2022-TCU/Plenário, que determinam:

- a) Definir os critérios técnicos e os procedimentos que devem ser adotados pela Sede e Superintendências Regionais para avaliar, comprovar e controlar o enquadramento das vias indicadas para intervenção aos padrões de projetos licitados por meio de pregões eletrônicos promovidos com vistas ao registro de preços de serviços de pavimentação de vias públicas situadas na área de atuação da Codevasf;
- b) Formalizar os procedimentos e controles a serem adotados na realização dos ajustes de projetos executivos das vias objeto de intervenção aos padrões de projeto referidos no item anterior, de modo que reste demonstrada e assegurada a integral compatibilidade dos serviços demandados com os contratados em termos de qualidade e quantidades;
- c) Incluir a obrigatoriedade de prévia elaboração de estudo de indicação técnica e análise econômica do tipo de revestimento a ser aplicado em cada obra a ser executada, assim como estudo de necessidade da obra.

	<b>PROCEDIMENTO - ENQUADRAMENTO DAS VIAS PARA OBRAS DE PAVIMENTAÇÃO</b>	<b>PÁGINA</b> <b>3 / 19</b>
---	---	--------------------------------

## 2 DEFINIÇÕES

2.1 Para efeitos deste procedimento, define-se:

**CODEVASF** – Companhia de Desenvolvimento dos Vales do São Francisco e do Parnaíba – Empresa pública vinculada ao Ministério do Desenvolvimento Regional MDR, com sede no Setor de Grandes Áreas Norte, Quadra 601 – Lote 1 – Brasília-DF.

**CONTRATADA** – Empresa licitante selecionada e contratada pela CODEVASF para a execução dos serviços.

**CONTRATO** – Documento, subscrito pela CODEVASF e a licitante vencedora do certame, que define as obrigações e direitos de ambas com relação à execução dos serviços.

**ESPECIFICAÇÃO TÉCNICA** – Documento que descreve, de forma precisa, completa e ordenada, os materiais e os procedimentos de execução a serem adotados na construção. Têm como finalidade complementar a parte gráfica do projeto.

**FISCALIZAÇÃO** – Equipe da CODEVASF indicada para exercer em sua representação a fiscalização do contrato.

**PROJETO EXECUTIVO** – É o conjunto dos elementos necessários e suficientes à execução completa da obra ou serviços de engenharia, de acordo com as normas pertinentes da Associação Brasileira de Normas Técnicas – ABNT.

**SUPERINTENDÊNCIA REGIONAL** – Unidade executiva descentralizada subordinada diretamente à presidência da CODEVASF, situada em Brasília /DF, em cuja jurisdição territorial localizam-se os serviços de engenharia objeto deste procedimento.

	<b>PROCEDIMENTO - ENQUADRAMENTO DAS VIAS PARA OBRAS DE PAVIMENTAÇÃO</b>	<b>PÁGINA</b> <b>4 / 19</b>
---	---	--------------------------------

### **3 DESCRIÇÃO DOS PROCEDIMENTOS**

#### **3.1 Avaliação Inicial**

##### **3.1.1 Necessidade das obras de pavimentação**

3.1.1.1 O beneficiário deverá demonstrar a necessidade das obras de pavimentação, de maneira que haja compatibilidade com planos de desenvolvimento e expansão das cidades. Como referências, no que for aplicável, podem ser utilizados o Plano Diretor Municipal, o Plano Municipal de Saneamento, o Plano de Mobilidade Urbana ou outro documento correlacionado.

3.1.1.2 O Formulário – Relatório de Avaliação Inicial (Anexo I) deve ser preenchido, contendo, dentre outras, as seguintes informações:

- a) Identificação das vias, com as respectivas coordenadas de início e fim (latitude e longitude);
- b) Indicação de compatibilidade com o Plano Diretor Municipal, o Plano Municipal de Saneamento, o Plano de Mobilidade Urbana ou outro documento correlacionado (que deverá ser encaminhado à Codevasf em anexo ao formulário preenchido);
- c) Indicação de possíveis impactos ou interferências com outras obras municipais, tais como saneamento, drenagem ou tubulações enterradas, de maneira a evitar problemas com a continuidade das obras de pavimentação;
- d) Informação sobre o estado das vias, ou seja, se já possuem algum tipo de revestimento e a justificativa técnica para a proposta de alteração;
- e) Indicação da ordem de prioridade de execução das obras de pavimentação.

3.1.1.3 Podem ser elaborados Formulários – Relatório de Avaliação Inicial distintos para localidades (bairros, regiões) que tenham ordens de prioridade de execução distintas.

##### **3.1.2 Definição do tipo de revestimento**

3.1.2.1 Quanto ao tipo de revestimento, o beneficiário, preferencialmente, deverá indicar, com base em critérios técnicos e econômicos, a solução mais vantajosa para execução das obras de pavimentação, levando em consideração, por exemplo, a facilidade de obtenção de materiais em jazidas próximas, o tipo predominante dos pavimentos da região, o emprego de mão-de-obra local e custos de manutenção.

3.1.2.2 Os estudos técnicos e econômicos ou documentos de referência que embasaram a indicação do tipo de revestimento devem ser elaborados por responsável técnico e anexados ao Formulário – Relatório de Avaliação Inicial.

	<b>PROCEDIMENTO - ENQUADRAMENTO DAS VIAS PARA OBRAS DE PAVIMENTAÇÃO</b>	<b>PÁGINA</b> <b>5 / 19</b>
---	---	--------------------------------

3.1.2.3 O fiscal ou gestor do instrumento analisará o formulário e caso as vias indicadas não atendam aos critérios técnicos, o beneficiário deverá ser notificado para que indique outras vias. A nova indicação deverá ser formalizada por meio de novo Formulário – Relatório de Avaliação Inicial.

3.1.2.4 Caso as vias indicadas pelo beneficiário atendam aos critérios técnicos, o fiscal ou gestor do instrumento deverá realizar visita técnica à localidade e às vias indicadas, juntamente com equipe técnica do beneficiário (quando possível), com o objetivo de avaliar o enquadramento aos padrões de projeto licitado.

3.1.2.5 Podem ser elaborados Formulários – Relatório de Avaliação Inicial distintos para localidades (bairros, regiões) que tenham indicação de tipos de revestimentos distintos.

### **3.2 Enquadramento de vias para obras de pavimentação**

3.2.1 Após a conclusão do procedimento licitatório, a Sede e/ou Superintendência Regional deverão receber do beneficiário a indicação da localidade e vias que apresentam necessidade de intervenções com a execução de obras de pavimentação.

3.2.2 Os critérios técnicos a serem observados para enquadramento das vias são:

a) A via deverá estar localizada dentro do limite da área de atuação da Codevasf, definido na Lei nº 6.088/1974, que dispõe sobre a criação da Codevasf, alterado pela Lei nº 14.053/2020.

b) A via deverá ser integralmente pública, conforme declaração detalhada emitida pela Prefeitura Municipal, indicando as coordenadas geográficas (UTM) do início e fim da via, bem como a confirmação de que a mesma é de domínio público.

c) A via deverá ser de utilização local, já consolidada, ou seja, apresentar boas condições de trafegabilidade para tráfego leve (trânsito de pedestres, veículos de passeio e veículos comerciais leves), não sendo permitido o enquadramento caso a via necessite de estudos de tráfego, estudos de cargas, ensaios geotécnicos ou quaisquer outros estudos técnicos prévios à execução dos serviços.

d) A via deverá apresentar topografia compatível, ou seja, com baixa declividade, de maneira que a drenagem seja superficial. A via não poderá ser considerada “enquadrada” em caso de necessidade de execução de drenagem profunda ou obras de arte.

e) A via não poderá apresentar material de 3ª categoria na superfície, não sendo permitido o enquadramento em caso de necessidade de utilização de quaisquer artifícios para retirada ou explosão de rochas.

3.2.3 A equipe técnica da Codevasf deverá preencher o Formulário – Checklist de Enquadramento de Vias constante no Anexo III. Para que a via seja considerada “enquadrada”, todos os itens dos critérios técnicos devem ser assinalados com “SIM” no Formulário – Checklist de Enquadramento de Vias, confirmando a consonância com os projetos licitados e a possibilidade de intervenção na via indicada.

	<b>PROCEDIMENTO - ENQUADRAMENTO DAS VIAS PARA OBRAS DE PAVIMENTAÇÃO</b>	<b>PÁGINA</b> <b>6 / 19</b>
---	---	--------------------------------

3.2.4 Caso a via indicada seja considerada como “não enquadrada”, deverá ser feita uma avaliação, no ato da visita, para identificação/substituição por outras vias que atendam aos critérios técnicos estabelecidos no Formulário – Checklist de Enquadramento de Vias. O formulário contendo as informações de vias não enquadradas deverá ser arquivado para eventuais consultas futuras.

3.2.5 Ato contínuo, a equipe técnica da Codevasf deverá elaborar Nota Técnica, conforme modelo constante no Anexo IV, contendo Relatório Fotográfico (Anexo V), podendo contemplar informações de mais de uma via ou localidade indicada, desde que devidamente discriminadas no corpo do documento quanto ao enquadramento nos critérios técnicos estabelecidos, de maneira a embasar a decisão pelo enquadramento ou não das vias indicadas.

### **3.3 Projeto Executivo**

3.3.1 Quando da elaboração do Projeto Executivo, seja pela Codevasf ou pela Contratada, as informações descritas no Formulário – Checklist de Enquadramento de Vias devem ser utilizadas para assegurar a compatibilidade dos serviços demandados com os contratados e garantir padrões de qualidade e quantidade das obras.

3.3.2 Caso o Projeto Executivo aponte a necessidade de realização de intervenções fora do padrão de especificações contidas no projeto licitado, não identificadas no momento da vistoria e preenchimento do Formulário – Checklist de Enquadramento de Vias, como por exemplo, escavações em rochas, drenagem profunda, dentre outras, a via indicada deverá ser substituída por outra que se enquadre aos critérios técnicos estabelecidos no item 3.2. Um novo Formulário – Checklist de Enquadramento de Vias deverá ser preenchido contendo tais informações.

3.3.3 O fiscal ou gestor do instrumento, após aprovação do projeto executivo, deverá solicitar à Gerência de Meio Ambiente – AR/GMA, na Sede, ou à Unidade Regional de Meio Ambiente – GRR/UMA, nas Superintendências Regionais, que tome as providências necessárias para obtenção de licença ambiental.

3.3.4 A Ordem de Serviço (Anexo VI) para execução das obras de pavimentação somente poderá ser emitida após aprovação do Projeto Executivo pela Codevasf e emissão de licença ambiental, quando aplicável.

	<b>PROCEDIMENTO - ENQUADRAMENTO DAS VIAS PARA OBRAS DE PAVIMENTAÇÃO</b>	<b>PÁGINA</b> <b>7 / 19</b>
---	---	--------------------------------

#### **4 DISPOSIÇÕES FINAIS**

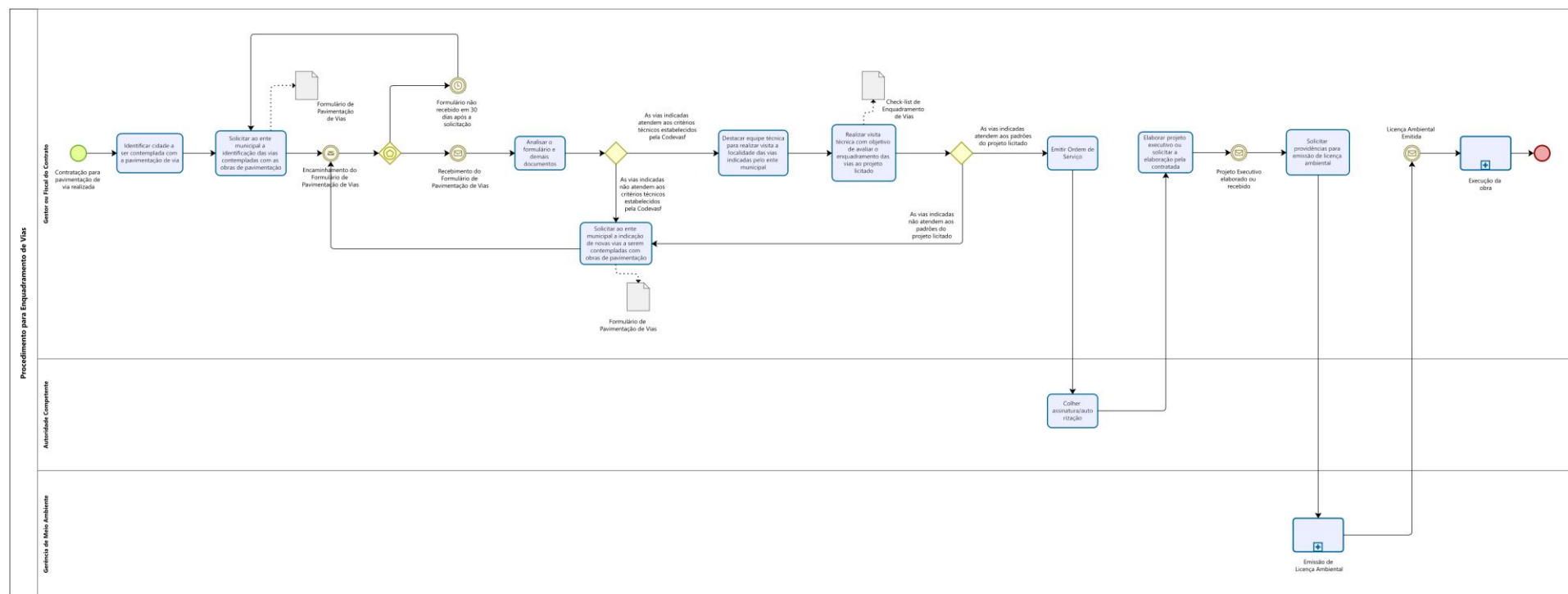
4.1 Os formulários preenchidos deverão ser arquivados para consultas futuras.

4.2 As dúvidas de interpretação do presente Procedimento serão dirimidas pela Área de Gestão Estratégica - AE no que se refere ao teor redacional, pela Área de Desenvolvimento Integrado e Infraestrutura – AD quanto ao mérito técnico-operacional e pela Assessoria Jurídica – PR/AJ quanto ao mérito jurídico.

4.3 Os casos omissos deverão ser submetidos à apreciação da Área de Desenvolvimento Integrado e Infraestrutura – AD e aprovação pela Diretoria Executiva – DEX, caso necessário.

	<b>PROCEDIMENTO - ENQUADRAMENTO DAS VIAS PARA OBRAS DE PAVIMENTAÇÃO</b>	<b>PÁGINA</b> <b>8 / 19</b>
---	---	--------------------------------

## **ANEXO I - MAPA DO PROCESSO DE ENQUADRAMENTO DE VIAS PARA OBRAS DE PAVIMENTAÇÃO**



	<b>PROCEDIMENTO - ENQUADRAMENTO DAS VIAS PARA OBRAS DE PAVIMENTAÇÃO</b>	<b>PÁGINA</b> <b>9 / 19</b>
---	---	--------------------------------

**ANEXO II – FORMULÁRIO – RELATÓRIO DE AVALIAÇÃO INICIAL**

<b>RELATÓRIO DE AVALIAÇÃO INICIAL</b>		
<b>1 – LOCALIZAÇÃO</b>		
ESTADO: [      ]	BENEFICIÁRIO: [      ]	CNPJ: [      ]
<b>2 – SITUAÇÃO DA VIA</b>		
IDENTIFICAÇÃO DAS VIAS: [      ]		
AS COORDENADAS DE INÍCIO E FIM DAS VIAS (LATITUDE E LONGITUDE) E INCLINAÇÃO DEVEM SER DETALHADAS EM ANEXO A ESSE FORMULÁRIO		
AS VIAS SÃO DE DOMÍNIO PÚBLICO? <input type="checkbox"/> - SIM <input type="checkbox"/> - NÃO		
ÁREA RURAL OU URBANA? <input type="checkbox"/> - URBANA <input type="checkbox"/> - RURAL		
AS VIAS POSSUEM COMPATIBILIDADE COM O PLANO DIRETOR MUNICIPAL, PLANO MUNICIPAL DE SANEAMENTO, PLANO DE MOBILIDADE URBANA OU OUTRO DOCUMENTO CORRELACIONADO? (INDICAR E ENCAMINHAR O DOCUMENTO) <input type="checkbox"/> - SIM <input type="checkbox"/> - NÃO		
HÁ PREVISÃO DE OBRAS A MÉDIO PRAZO QUE IMPACTEM O PAVIMENTO QUE SERÁ EXECUTADO? (OBRAS DE SANEAMENTO, DRENAGEM, GASODUTOS, FIBRA ÓTICA, REDE ELÉTRICA, ETC.) <input type="checkbox"/> - SIM <input type="checkbox"/> - NÃO		
APRESENTAR OBRAS QUE PODEM IMPACTAR O PAVIMENTO: [      ]		
AS VIAS JÁ SÃO PAVIMENTADAS? <input type="checkbox"/> - SIM <input type="checkbox"/> - NÃO		
CASO SIM, QUAL A JUSTIFICATIVA TÉCNICA PARA ALTERAÇÃO DO REVESTIMENTO? [      ]		
TIPO DE PAVIMENTAÇÃO EXISTENTE: [      ]		
<b>3 – PAVIMENTAÇÃO</b>		
TIPO DE PAVIMENTAÇÃO PRETENDIDA: <input type="checkbox"/> - CBUQ <input type="checkbox"/> - TSD <input type="checkbox"/> - BLOQUETE		
JUSTIFICATIVA TÉCNICO-ECONÔMICA PARA O TIPO DE PAVIMENTAÇÃO: [      ]		
ANEXAR ESTUDOS ELABORADOS POR RESPONSÁVEL TÉCNICO		

	<b>PROCEDIMENTO - ENQUADRAMENTO DAS VIAS PARA OBRAS DE PAVIMENTAÇÃO</b>	<b>PÁGINA</b> <b>10 / 19</b>
---	---	---------------------------------

AS VIAS APRESENTAM PATOLOGIAS QUANTO À REGULARIZAÇÃO DA SUPERFÍCIE (AFUNDAMENTOS, PANEIS ETC.)?	
<input type="checkbox"/> - SIM	<input type="checkbox"/> - NÃO
EXISTEM INTERFERÊNCIAS? (POSTES, ÁRVORES, BUEIRO OU QUALQUER OUTRA QUE IMPOSSIBILITE A PAVIMENTAÇÃO?)	
<input type="checkbox"/> - SIM	<input type="checkbox"/> - NÃO
CASO SIM, IDENTIFIQUE AS INTERFERÊNCIAS EXISTENTES (INFORMAR INTERFERÊNCIAS IDENTIFICADAS): [       ]	
<hr/>	
<b>4 – RELATÓRIO FOTOGRÁFICO (NO MÍNIMO 8 FOTOS DE CADA VIA, INCLUINDO INTERFERÊNCIAS, SE EXISTIR)</b>	
INSERIR FOTO - 1 IDENTIFICAÇÃO: [       ]  [       ]	INSERIR FOTO - 2 IDENTIFICAÇÃO: [       ]  [       ]
INSERIR FOTO - 3 IDENTIFICAÇÃO: [       ]  [       ]	INSERIR FOTO - 4 IDENTIFICAÇÃO: [       ]  [       ]
INSERIR FOTO - 5 IDENTIFICAÇÃO: [       ]  [       ]	INSERIR FOTO - 6 IDENTIFICAÇÃO: [       ]  [       ]
INSERIR FOTO - 7 IDENTIFICAÇÃO: [       ]	INSERIR FOTO - 8 IDENTIFICAÇÃO: [       ]

	<b>PROCEDIMENTO - ENQUADRAMENTO DAS VIAS PARA OBRAS DE PAVIMENTAÇÃO</b>	<b>PÁGINA</b> <b>11 / 19</b>
---	---	---------------------------------

<div>[   ]</div>	<div>[   ]</div>
IDENTIFICAÇÃO: <div>INSERIR FOTO - 9</div> <div>[   ]</div>	IDENTIFICAÇÃO: <div>INSERIR FOTO - 10</div> <div>[   ]</div>

**5 – ORDEM DE PRIORIDADE:**

INDICAR A ORDEM DE PRIORIDADE DA VIA:

☐ - PRIORIDADE ALTA    ☐ - PRIORIDADE MÉDIA    ☐ - PRIORIDADE BAIXA

A EXECUÇÃO DO SERVIÇO DEPENDERÁ DA DISPONIBILIDADE ORÇAMENTÁRIA E DA ORDEM DE PRIORIDADE DA INDICADAS PARA A EXECUÇÃO DOS SERVIÇOS DE PAVIMENTAÇÃO.

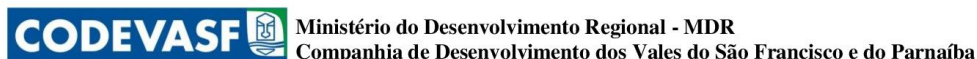
**6 – AUTENTICAÇÃO:**

DECLARO QUE AS VIAS ACIMA INDICADAS ATENDEM AOS CRITÉRIOS ESTABELECIDOS PELA CODEVASF ENQUADRAMENTO NO SISTEMA DE REGISTRO DE PREÇO DE PAVIMENTAÇÃO.

DATA: [   ]

<div>[   ]</div>	<div>[   ]</div>
AUTORIDADE COMPETENTE	RESPONSÁVEL TÉCNICO
ASSINADO ELETRONICAMENTE	ASSINADO ELETRONICAMENTE

	<b>PROCEDIMENTO - ENQUADRAMENTO DAS VIAS PARA OBRAS DE PAVIMENTAÇÃO</b>	<b>PÁGINA</b> <b>12 / 19</b>
---	---	---------------------------------

**ANEXO III - CHECKLIST DE ENQUADRAMENTO DE VIAS**

CHECKLIST DE ENQUADRAMENTO DE VIAS	
<b>1 – LOCALIZAÇÃO</b>	
ESTADO:	MUNICÍPIO:
LOCALIZAÇÃO DA VIA (INSERIR BAIRRO, COORDENADAS DE LOCALIZAÇÃO DA VIA (UTM))	
EDITAL:	CONTRATO Nº:
<b>2 – CRITÉRIOS TÉCNICOS</b>	
2.1 - A VIA INDICADA ESTÁ LOCALIZADA DENTRO DO LIMITE DA ÁREA DE ATUAÇÃO DA CODEVASF?	
<input type="checkbox"/> - SIM	<input type="checkbox"/> - NÃO
INFORMAR SE A VIA INDICADA ESTÁ LOCALIZADA NA ÁREA DA SEDE OU SUPERINTENDÊNCIA REGIONAL, INDICANDO QUAL.	
2.2 - A VIA INDICADA É INTEGRALMENTE DE DOMÍNIO PÚBLICO?	
<input type="checkbox"/> - SIM	<input type="checkbox"/> - NÃO
INFORMAR Nº DO DECRETO MUNICIPAL OU OUTRO DOCUMENTO DE REFERÊNCIA.	
2.3 - A VIA INDICADA APRESENTA BOAS CONDIÇÕES DE TRAFEGABILIDADE PARA TRÁFEGO LEVE (TRÂNSITO DE PEDRESTRES, VEÍCULOS DE PASSEIO E VEÍCULOS COMERCIAIS LEVES)?	
<input type="checkbox"/> - SIM	<input type="checkbox"/> - NÃO
INFORMAR CONDIÇÕES GERAIS DE UTILIZAÇÃO DA VIA.	
2.4 - A VIA POSSUI BAIXA DECLIVIDADE, COMPATÍVEL COM DRENAGEM SUPERFICIAL?	
<input type="checkbox"/> - SIM	<input type="checkbox"/> - NÃO
INFORMAR CONDIÇÕES GERAIS EM RELAÇÃO À EXECUÇÃO DA DRENAGEM DA VIA.	
2.5 – É DISPENSADA A REALIZAÇÃO DE OBRAS COMPLEMENTARES (DRENAGEM PROFUNDA, ESCAVAÇÃO DE ROCHAS, REMOÇÃO DE PAVIMENTO EXISTENTE, ETC.)?	
<input type="checkbox"/> - SIM	<input type="checkbox"/> - NÃO
INFORMAR QUAIS OBRAS COMPLEMENTARES SÃO NECESSÁRIAS, SE FOR O CASO.	

	<b>PROCEDIMENTO - ENQUADRAMENTO DAS VIAS PARA OBRAS DE PAVIMENTAÇÃO</b>	<b>PÁGINA</b> <b>13 / 19</b>
---	---	---------------------------------



Ministério do Desenvolvimento Regional - MDR  
Companhia de Desenvolvimento dos Vales do São Francisco e do Parnaíba

**3 – INFORMAÇÕES ADICIONAIS**

INSERIR OUTRAS INFORMAÇÕES RELEVANTES, SE FOR O CASO.

A VIA INDICADA PODE SER ENQUADRADA PARA INTERVENÇÃO, DE ACORDO COM O PROJETO LICITADO\*?

☐ - SIM

☐ - NÃO

**5 – AUTENTICAÇÃO:**

LOCAL DA REALIZAÇÃO DA VISTORIA:

/	/
DATA:	RESPONSÁVEL PELO PREENCHIMENTO ASSINADO ELETRONICAMENTE

\* Para que a via seja considerada "enquadrada", todos os itens dos critérios técnicos devem ser assinalados como "SIM". Em caso de "NÃO" ser assinalado em algum dos itens, deve ser apresentada justificativa detalhada no campo "Informações Adicionais".

FOR –

Página 2 | 2

	<b>PROCEDIMENTO - ENQUADRAMENTO DAS VIAS PARA OBRAS DE PAVIMENTAÇÃO</b>	<b>PÁGINA</b> <b>14 / 19</b>
---	---	---------------------------------

## ANEXO IV – FORMULÁRIO - NOTA TÉCNICA



Ministério do Desenvolvimento Regional – MDR  
Companhia de Desenvolvimento dos Vales do São Francisco e do Parnaíba

### NOTA TÉCNICA

- NÚMERO:** (Informar o número da Nota Técnica com três dígitos numéricos e o ano corrente, separando-os por uma barra (xxx/2013), considerando apenas as Notas Técnicas elaboradas na unidade orgânica.)
- DATA:** (Informar a data em que o documento foi elaborado.)
- ORIGEM:** (Informar a unidade de lotação do empregado que elaborou o documento.)
- REFERÊNCIA:** (Informar a Identificação do documento que originou a elaboração da Nota Técnica (nº de processo, contrato/convênio, ofício, C.I. Viagem, evento, etc.)
- OBJETIVO:** (Informar de forma resumida o assunto da Nota Técnica.)
- HISTÓRICO E CONTEXTUALIZAÇÃO:** (Descrever o atual contexto do objetivo (assunto) da Nota Técnica, com as considerações que motivaram sua elaboração.)
- ANÁLISE TÉCNICA:** (Registrar uma análise completa de todo o contexto sobre o assunto em questão, apresentando conceitos, fatos, evidências, demonstrativo de vantajosidade, análise de custos e informações relevantes de forma a esclarecer pontos duvidosos ou explicitar uma situação.)
- FUNDAMENTAÇÃO LEGAL:** (Apresentar a base legal que justifique a elaboração da Nota Técnica e/ou a análise registrada no campo **ANÁLISE TÉCNICA**.)
- CONSIDERAÇÕES FINAIS:** (Apresentar informações, com base na análise registrada no campo **ANÁLISE TÉCNICA**, de forma a subsidiar ou fundamentar a tomada de decisão, podendo propor e/ou solicitar providências em decorrência da análise apresentada.)
- FONTE DE PESQUISA:** (Informar a bibliografia e demais documentos de referência que tenham auxiliado na elaboração da **ANÁLISE TÉCNICA**.)
- RESPONSÁVEL PELAS INFORMAÇÕES:**

---

NOME COMPLETO DO RESPONSÁVEL PELA NOTA TÉCNICA

	<b>PROCEDIMENTO - ENQUADRAMENTO DAS VIAS PARA OBRAS DE PAVIMENTAÇÃO</b>	<b>PÁGINA 15 / 19</b>
---	---	---------------------------



Ministério do Desenvolvimento Regional – MDR  
Companhia de Desenvolvimento dos Vales do São Francisco e do Parnaíba

\_\_\_\_\_  
ASSINATURA / CARIMBO

**DE ACORDO:**

\_\_\_\_\_  
NOME COMPLETO DO SUPERIOR HIERÁRQUICO

\_\_\_\_\_  
ASSINATURA / CARIMBO

	<b>PROCEDIMENTO - ENQUADRAMENTO DAS VIAS PARA OBRAS DE PAVIMENTAÇÃO</b>	<b>PÁGINA</b> <b>16 / 19</b>
---	---	---------------------------------

**ANEXO V – FORMULÁRIO - RELATÓRIO FOTOGRÁFICO**Ministério do Desenvolvimento Regional - MDR  
Companhia de Desenvolvimento dos Vales do São Francisco e do Parnaíba

RELATÓRIO FOTOGRÁFICO		
<b>1 – LOCALIZAÇÃO</b>		
OBRA:		ATA DE REGISTRO DE PREÇO: Nº
ESTADO:	MUNICÍPIO:	CNPJ:
<b>2 – RELAÇÃO DAS VIAS VISTORIADAS</b>		
IDENTIFICAÇÃO DA VIA:		
IDENTIFICAÇÃO DA VIA:		
IDENTIFICAÇÃO DA VIA:		
IDENTIFICAÇÃO DA VIA:		
IDENTIFICAÇÃO DA VIA:		
IDENTIFICAÇÃO DA VIA:		
IDENTIFICAÇÃO DA VIA:		
IDENTIFICAÇÃO DA VIA:		
IDENTIFICAÇÃO DA VIA:		
<b>3 – RELATÓRIO FOTOGRÁFICO</b>		
IDENTIFICAÇÃO:	INSERIR FOTO - 1	INSERIR FOTO - 2
IDENTIFICAÇÃO:		

FOR –

Página 1 | 3

	<b>PROCEDIMENTO - ENQUADRAMENTO DAS VIAS PARA OBRAS DE PAVIMENTAÇÃO</b>	<b>PÁGINA 17 / 19</b>
---	---	---------------------------



Ministério do Desenvolvimento Regional - MDR  
Companhia de Desenvolvimento dos Vales do São Francisco e do Parnaíba

INSERIR FOTO - 3 IDENTIFICAÇÃO:	INSERIR FOTO - 4 IDENTIFICAÇÃO:
INSERIR FOTO - 5 IDENTIFICAÇÃO:	INSERIR FOTO - 6 IDENTIFICAÇÃO:
INSERIR FOTO - 7 IDENTIFICAÇÃO:	INSERIR FOTO - 8 IDENTIFICAÇÃO:
INSERIR FOTO - 9 IDENTIFICAÇÃO:	INSERIR FOTO - 10 IDENTIFICAÇÃO:

FOR –

Página 2 | 3

	<b>PROCEDIMENTO - ENQUADRAMENTO DAS VIAS PARA OBRAS DE PAVIMENTAÇÃO</b>	<b>PÁGINA</b> <b>18 / 19</b>
---	---	---------------------------------



Ministério do Desenvolvimento Regional - MDR  
Companhia de Desenvolvimento dos Vales do São Francisco e do Parnaíba

<b>4 – AUTENTICAÇÃO:</b>	
A VIA INDICADA PODE SER ENQUADRADA PARA INTERVENÇÃO, DE ACORDO COM O PROJETO LICITADO*?	
<input type="checkbox"/> - SIM	<input type="checkbox"/> - NÃO
LOCAL:	
_____	_____
DATA	RESPONSÁVEL TÉCNICO PELAS INFORMAÇÕES ASSINADO ELETRONICAMENTE

FOR –

Página 3 | 3

	<b>PROCEDIMENTO - ENQUADRAMENTO DAS VIAS PARA OBRAS DE PAVIMENTAÇÃO</b>	<b>PÁGINA 19 / 19</b>
---	---	---------------------------

## ANEXO VI – FORMULÁRIO - ORDEM DE SERVIÇO



Ministério do Desenvolvimento Regional - MDR  
Companhia de Desenvolvimento dos Vales do São Francisco e do Parnaíba

### **Ordem de Serviço**

Nº nº da ordem de serviço/nº do contrato - unidade orgânica emitente Ex: 001/contrato - unidade

Município, dia de mês de ano

À Empresa

Nome da empresa contratada

Aos cuidados do(a) representante, Sr. (a), nome completo do representante

Endereço completo

Senhor Representante,

A Companhia de Desenvolvimento dos Vales do São Francisco e do Parnaíba – Codevasf, neste ato representada por nome completo e a função do responsável pela emissão da ordem de serviço **AUTORIZA** o início da execução do contrato número/ano do contrato, cujo objeto é descrição do serviço, resultado da licitação realizada nos termos do Edital nº número do edital/ano, oriundo do processo administrativo nº número do processo administrativo, cuja execução está a cargo da empresa nome da empresa inscrita sob o CNPJ nº número do CNPJ.

Início da Execução dos Serviços: dia/mês/ano

Prazo de Execução: informar prazo para execução do serviço

Valor do Contrato: R\$ valor do contrato e valor por extenso – Exemplo: R\$ 10.000,00 (dez mil reais)

Os serviços contratados deverão ser executados em fiel observância ao contrato nº número e ano do contrato e demais integrantes do processo nº número do processo administrativo.

O início das obras está condicionado à emissão de licenças e das autorizações ambientais necessárias, conforme previsto em lei, para a garantia da regularidade dos serviços a serem realizados.

Atenciosamente,

Autoridade Competente

Cargo/função

Unidade de Lotação



End.: SGAN O. 601 Coni. I - Ed. Dep. Manoel Novaes CEP 70.830-901 - BRASÍLIA - DF



Tel.: (061) 2028-4766 Fax: (061) 2028-4751 PABX: (061) 2028-4747

www.codevasf.gov.br

FOR-002